



II. SILVANUS KUPA PROLÓGJA

VERSENYÉRTESÍTŐ (2014.06.22)

Rendező: Silvanus Sportegyesület (silvanus.btfisz.hu)

Időpont: 2014. Június 27, péntek, 15:30 – 19:30 óráig.

A verseny meghatározása: egyfordulós, egyéni, nappali, rövidtávú, nem rangsoroló tájfutóverseny.

Versenyközpont: Herceghalom, Vitalis lakópark északkeleti sarka (GPS: 47.500271, 18.748501)

Versenyközpont megközelítése:

- Autóval az M1 autópályán a Herceghalom/Zsámbék lehajtóig, onnan Herceghalomra a Tesco raktár mellett beérve egyenesen tovább, majd a víztornyot elhagyva a balra lévő nagy nyílt rész elején balra fordulni a Kiserdő úton.
- Autóval az 1-es főúton az első Herceghalomi behajtásig, ott a Gesztenyés úton a Coop üzletig, majd balra fordulni az Akácos útra, azon pedig az első lehetőségnél jobbra a Kiserdő úton.
- Vonattal Budapest Déli pályaudvarról Herceghalom állomásig. Onnan gyalogos megközelítés a vasútállomásról a főúton lévő zebrán átkelve jobbra lévő benzinkútig, az mellett a Petőfi úton, amely aztán balra kanyarodik, majd egy lejtő után a patak mellett a lakópark szomszédságában egyenesen tovább (itt már Patak útnak hívják) a lakópark végéig, és ott jobbra a Széchenyi úton.

A **megközelítésekről** még további tájékoztatás a kiírás végén lévő **térképvázlaton**.

Parkolás autóval a versenyközpont mellett lévő parkolóban (kb. 30-40 autónak elegendő hely), ha az megtelt, akkor a Széchenyi úton és a Patak utcában.

Versenybíráóság:

Elnök: Hegedűs Béla

Titkár: Scultéty Orsolya

Pályakitűző: Nagy Sándor

Terep: Herceghalom régi településrész belterületei, parkos és ligetes részek.

Térkép: Herceghalom, VITALIS (Új 2014-ben készült, tájfutó verseny még nem volt a területen. Térkép méretaránya: 1:4000. **Ízelítő a térképből a versenykiírás végén!**)

Tervezett nullidő: 15:30

Utolsó induló: 19:30

Kategóriák: FN 21, FN 35, N45, F50, N55, F60, FN 14, FN 18, FN 12C, Nyílt

Tervezett pályahosszok (a tényleges pályaadatok a verseny napjáig módosulhatnak, maximum 5%-os eltéréssel):

F21: 2900 m; N21-F35-F18: 2600 m; N35-F45-N18-F14: 2400 m; F50-N55-N14: 2100 m
F60: 2000 m; Nyílt: 1900 m; FN12C: 1200 m.

A terepre szöges cipőben kimenni tilos! Az aljnövényzetes részek miatt magas szárú futó zokni viselése javasolt, bozót felső vizont nem szükséges.

Nevezési díj: 600 Ft/fő előnevezéssel, 700 Ft/fő a helyszínen.
Dugóka bérlet: 200 Ft/fő, nem igazolt indulóknak letéttel.

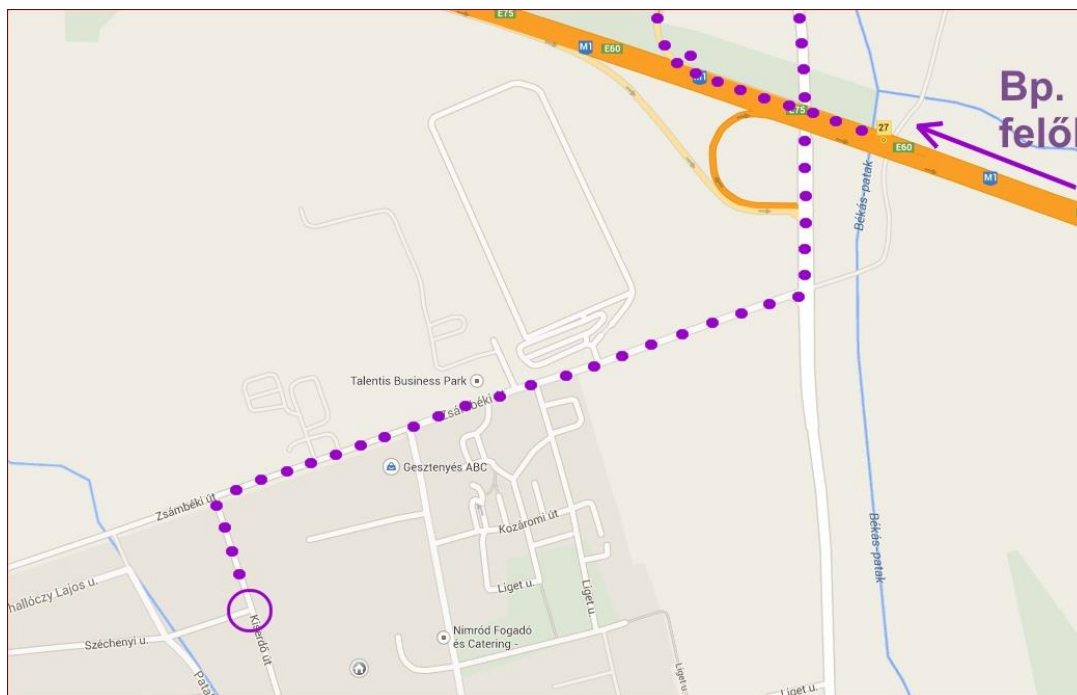
Nevezés: E-mail-ben: silvanusse@gmail.com (Név, egyesület, SI szám, kategória, megadásával), illetve a helyszínen.

Egyéb információk:

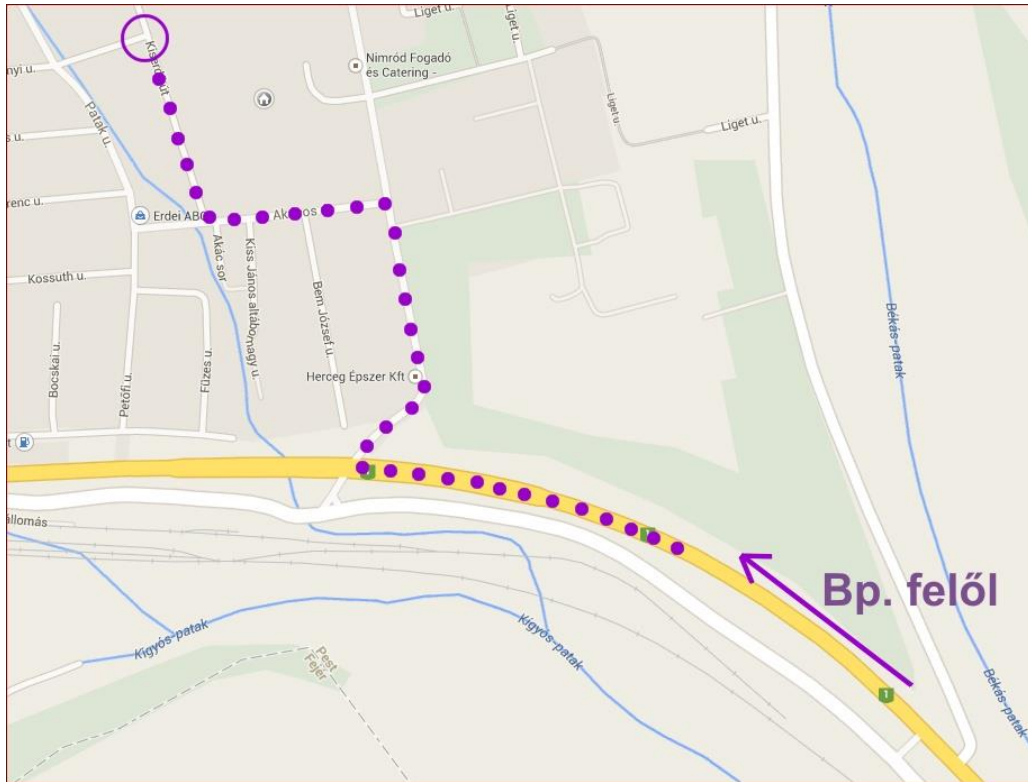
- A pontérintés SportIdent rendszerrel történik.
- Este 8-ig nyitva tartó **közért** a versenyközponttól 5 percre.
- Este 9-ig nyitva tartó **benzinkút** a versenyközponttól 800 méterre.
- A versenyeken mindenki saját felelősségére indul!

További információk: Hegedűs Béla, hbfort@gmail.com, 06-30-233-5256

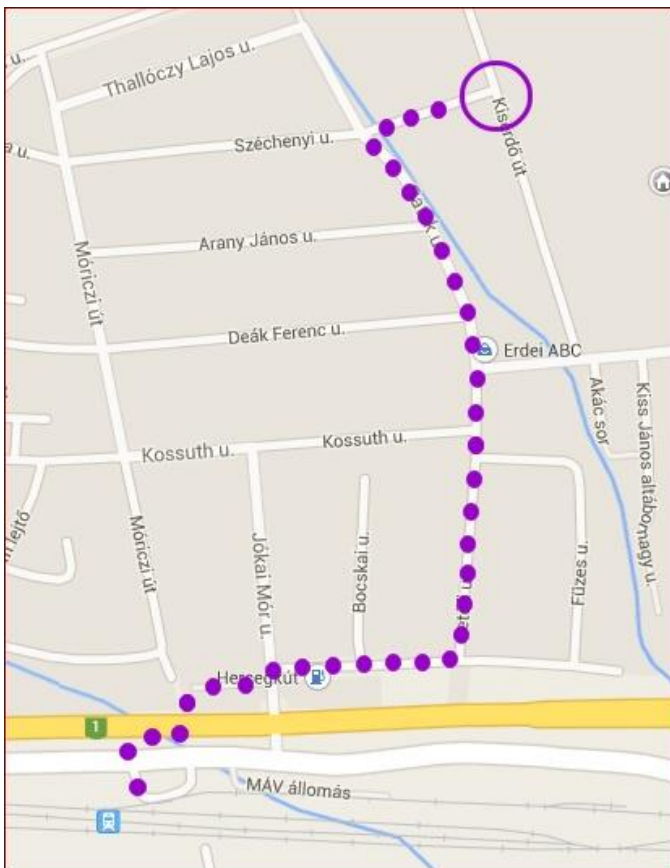
Megközelítés az M1 autópálya felől:



Megközelítés az 1-es út felől:



Gyalogos megközelítés:



Vonatok indulnak Déli pályaudvarról 14:20, 14:50, 15:20, 15:50, 16:20, 16:50, 17:20, 17:50, 18:20.
Kelenföldről +8 perc.
Herceghalomról vissza Budapestre minden óra 06 perckor.

Vonat menetideje: ~ 30 perc.

Állomás - VK távolság: ~ 1100 méter.

Gyalogos megközelítés becsült ideje a vasútállomásról a versenyközpontig 10-15 perc.

Megközelítés gyalogosan a vasútállomásról

Ízelítő a térképből:



Sok szeretettel várunk benneteket a versenyünkön!